



รายงานสถานการณ์น้ำและการบริหารจัดการน้ำฤดูแล้ง ปี 2566/67

จังหวัดพิษณุโลก ประจำวันที 14 มี.ค. 2566

โครงการชลประทานพิษณุโลก สำนักงานชลประทานที่ 3 กรมชลประทาน

จังหวัดพิษณุโลก มีพื้นที่ทั้งหมด 6,759,909 ไร่ แบ่งเป็น พื้นที่ป่าไม้ 2,591,432 ไร่ (38.33%) พื้นที่การเกษตร ทั้งจังหวัด 3,058,804 ไร่ (45.25%) เป็นพื้นที่เกษตรที่พัฒนาด้านชลประทานแล้ว 1,078,891 ไร่ คิดเป็น 35.27 % ของพื้นที่การเกษตร (โดยอยู่ในเขตชลประทาน 731,801 ไร่และถ่ายโอนภารกิจให้องค์กรปกครองส่วนท้องถิ่นดูแล 347,090 ไร่ ได้แก่ สถานีสูบน้ำด้วยไฟฟ้าจำนวน 100 สถานี และชลประทานขนาดเล็กจำนวน 137 โครงการ)

โครงการในเขตจังหวัดพิษณุโลก ประกอบด้วย

โครงการชลประทานพิษณุโลก ประกอบด้วยโครงการชลประทานขนาดกลาง

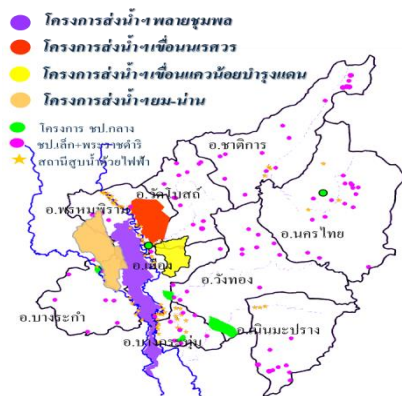
จำนวน 8 โครงการ พื้นที่ชลประทาน 129,635 ไร่

โครงการส่งน้ำและบำรุงรักษาเรศวร พื้นที่ชลประทาน 95,750 ไร่

โครงการส่งน้ำและบำรุงรักษาพลาญชุมพล พื้นที่ชลประทาน 196,000 ไร่

โครงการส่งน้ำและบำรุงรักษาแควน้อยบำรุงแดน พื้นที่ชลประทาน 155,166 ไร่

โครงการส่งน้ำและบำรุงรักษายม-น่าน พื้นที่ชลประทาน 155,250 ไร่



สถานการณ์น้ำใน 4 เขื่อนหลัก ลุ่มน้ำเจ้าพระยา

(วันที่ 14 มี.ค. 2566)

ปริมาณน้ำเก็บกัก	9,510 ล้าน ลบ.ม.	13,462 ล้าน ลบ.ม.	939 ล้าน ลบ.ม.	960 ล้าน ลบ.ม.	ปริมาณน้ำเก็บกัก	ปริมาณน้ำใช้การ
				24,871 (ล้าน ลบ.ม.)	18,173 (ล้าน ลบ.ม.)	
เขื่อนสิริกิติ์	เขื่อนภูมิพล	เขื่อนแควน้อยฯ	เขื่อนป่าสักฯ	รวม 4 เขื่อนลุ่มน้ำเจ้าพระยา		

เขื่อน	ความจุ (ล้าน ลบ.ม.)	ปริมาณน้ำเก็บกัก		ปริมาณน้ำใช้การ		ปริมาณน้ำไหลลงอ่าง (ล้าน ลบ.ม.)	ปริมาณน้ำระบาย (ล้าน ลบ.ม.)
		ล้าน ลบ.ม.	%	ล้าน ลบ.ม.	%		
เขื่อนภูมิพล	13,462	9,622.69	71.48	5,822.69	60.26	0.00	29.00
เขื่อนสิริกิติ์	9,510	5,267.13	55.39	2,417.13	36.29	2.42	17.01
เขื่อนแควน้อยบำรุงแดน	939	507.10	54.00	464.10	51.80	0.49	4.32
เขื่อนป่าสักชลสิทธิ์	960	453.50	47.24	450.50	47.07	1.58	4.33
รวม 4 เขื่อนลุ่มน้ำเจ้าพระยา		15,850.42	63.73	9,154.42	50.37	4.49	54.66

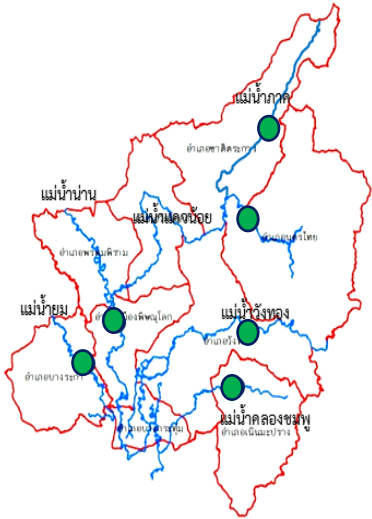
สถานการณ์น้ำและการบริหารจัดการน้ำฤดูแล้ง (จ.พิษณุโลก) ปี 2566/67

ปริมาณฝนจังหวัดพิษณุโลก : สถานีอุตุนิยมวิทยาจังหวัดพิษณุโลก

ปริมาณฝนสะสม ปี 2565 จังหวัดพิษณุโลก ประมาณ 1,441.66 มม. (ค่าเฉลี่ยรายปีปริมาณฝนสะสมจังหวัดพิษณุโลก ปริมาณ 1,317.00 มม.) ซึ่งปริมาณฝนสะสม ปี 2565 จังหวัดพิษณุโลก สูงกว่าค่าเฉลี่ย 124.66 มม. หรือ 9 %

ปริมาณฝนสะสม ปี 2566 จังหวัดพิษณุโลก ค่าเฉลี่ยทั้งจังหวัด ตั้งแต่วันที่ 2 ม.ค. 2566 ถึงวันที่ 13 มี.ค 2566 ปริมาณฝนเฉลี่ยสะสม 10.37 มม. (9 อำเภอ)

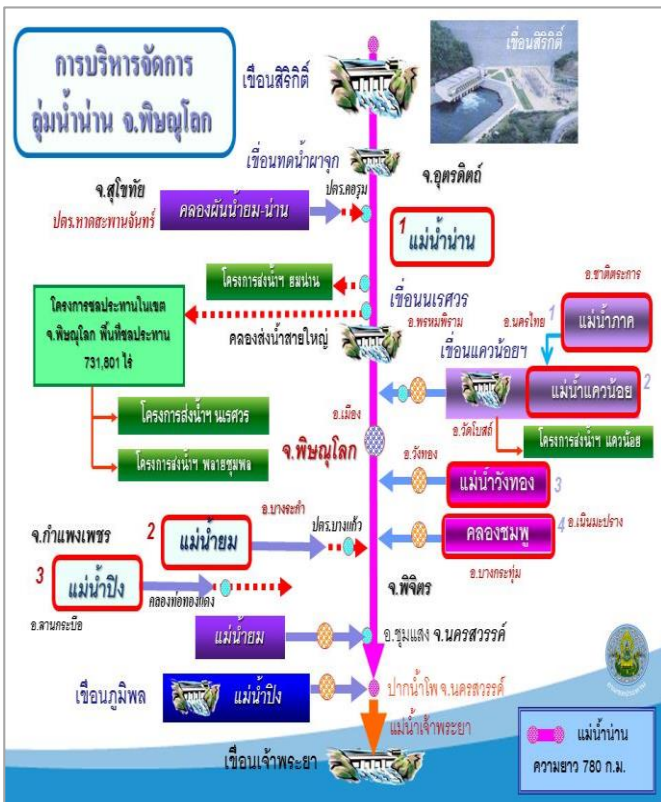
สถานการณ์น้ำท่า จ.พิษณุโลก : ศูนย์อุทกวิทยาชลประทานภาคเหนือตอนล่าง (พิษณุโลก) วันที่ 14 มี.ค. 2566



สถานีวัดน้ำ	ระดับน้ำปัจจุบัน (ม.)	-ต่ำ/ +สูง กว่า ตีลัง(ม.)	เทียบ กับเมื่อวาน	ปริมาณน้ำไหลผ่าน (ม.³/ วิ)	ความจุลำน้ำ (ม.3/ วิ)
แม่ น้ำ น่าน(N.5A) อ.เมือง	1.83	- 8.54	ลดลง	170.10	1,365.00
แม่ น้ำ ภาค(N.55) อ.ชาติตระการ	2.95	- 5.42	ลดลง	0.00	297.00
แม่ น้ำ แควน้อย(N.36) อ.นครไทย	2.42	- 6.08	ลดลง	0.00	112.20
แม่ น้ำ วังทอง(N.24A) อ.วังทอง	1.77	- 9.73	เพิ่มขึ้น	6.25	261.10
คลองชมพู(N.43A) อ.เนินมะปราง	3.33	- 6.33	ลดลง	9.77	204.00
แม่ น้ำ ยม(Y.64) อ.บางระกำ	1.80	- 4.60	ทรงตัว	0.00	352.00

หมายเหตุ ระดับสถานการณ์ เหลือง น้ำน้อย เขียว ปกติ ส้ม ฝ้าระวัง แดง น้ำวิกฤต

สรุปสถานการณ์น้ำจังหวัดพิษณุโลก : โครงการชลประทานพิษณุโลก



1. แม่ น้ำ น่านและแม่ น้ำ สาขาแม่ น้ำ น่าน

1.1 ****แม่ น้ำ น่าน** สถานการณ์น้ำปกติ** ที่สถานี วัดน้ำ N.5A ต.ในเมือง อ.เมือง จ.พิษณุโลก วัดปริมาณน้ำไหลผ่านได้ 170.10 ลบ.ม./วินาที ระดับน้ำ 1.83 ม. (ความจุลำน้ำ 1,365 ลบ.ม./วินาที ระดับตีส 10.37 ม.)

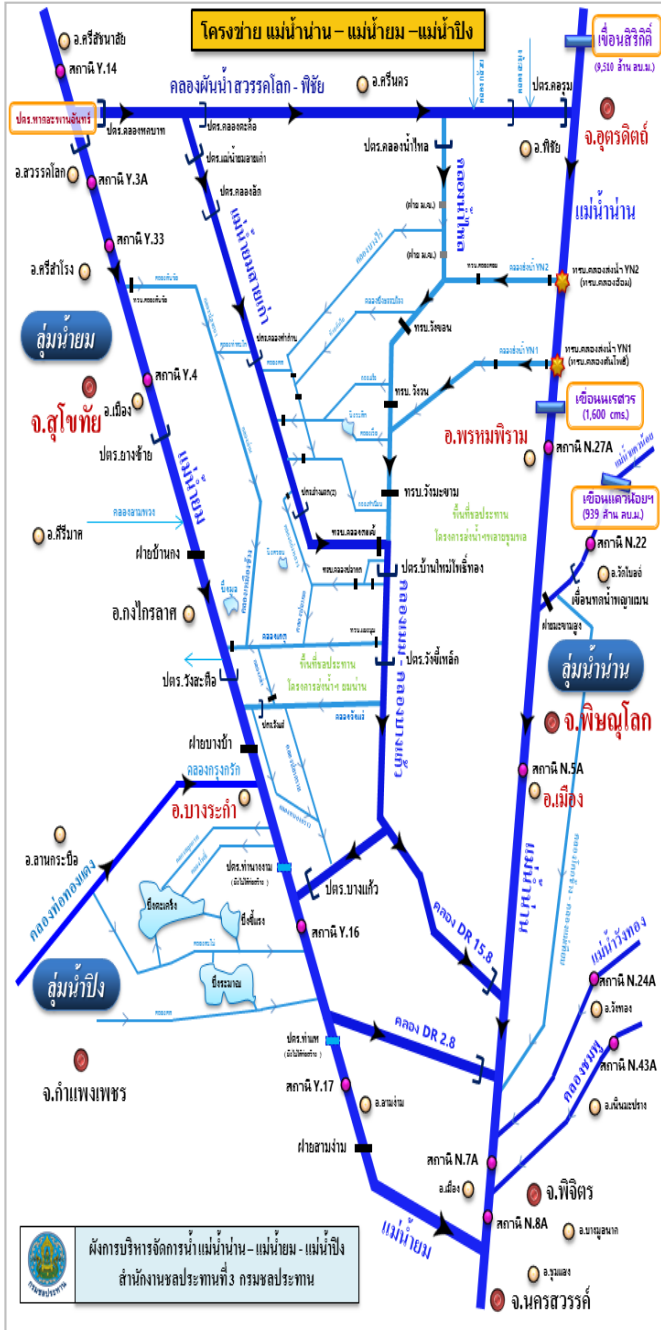
1.2 ****แม่ น้ำ ภาค และ แม่ น้ำ แควน้อย**** เป็นต้นน้ำของเขื่อนแควน้อยบำรุงแดน

****แม่ น้ำ ภาค** สถานการณ์น้ำปกติ** ที่สถานีวัดน้ำ N.55 ต.ท่าสะแก อ.ชาติตระการ วัดปริมาณน้ำไหลผ่าน ได้ 0.00 ลบ.ม./วินาที ระดับน้ำ 2.95 ม. (ความจุลำน้ำ 297 ลบ.ม./วินาที ระดับตีส 8.37 ม.)

****แม่ น้ำ แควน้อย** สถานการณ์น้ำปกติ** ที่สถานีวัดน้ำ N.36 ต.หนองกระท้าว อ.นครไทย วัดปริมาณน้ำไหลผ่าน ได้ 0.00 ลบ.ม./วินาที ระดับน้ำ 2.42 ม. (ความจุลำน้ำ 5.83 ลบ.ม./วินาที ระดับตีส 8.50 ม.)

1.3 ****แม่น้ำวังทอง**** **สถานการณ์น้ำปกติ** แม่น้ำวังทองไหลผ่าน อ.วังทอง, อ.บางระจักษ์ จ.พิษณุโลก ไหลไปลงแม่น้ำน่าน ที่ ต.ท่าฬ่อ อ.เมือง จ.พิจิตร ที่สถานีวัดน้ำ N.24A ต.วังนกแอ่น อ.วังทอง จ.พิษณุโลก วัดปริมาณน้ำไหลผ่านได้ 6.25 ลบ.ม./วินาที ระดับน้ำ 1.77 ม. (ความจุลำนน้ำ 261.10 ลบ.ม./วินาที ระดับตลิ่ง 11.50 ม.)

1.4 ****คลองชมพู**** **สถานการณ์น้ำปกติ** คลองชมพูไหลผ่าน อ.เนินมะปราง, อ.วังทอง, อ.บางระจักษ์ จ.พิษณุโลก และ ไปลงแม่น้ำน่าน ที่ ต.ท่าหลวง อ.เมือง จ.พิจิตร สถานการณ์น้ำในคลอง คลองชมพู- คลองวัดตายน-คลองเนินกุ่ม ที่สถานีวัดน้ำ N.43A ต.ชมพู อ.เนินมะปราง จ.พิษณุโลก วัดปริมาณน้ำไหลผ่านได้ 9.77 ลบ.ม./วินาที ระดับน้ำ 3.33 ม. (ความจุลำนน้ำ 204 ลบ.ม./วินาที ระดับตลิ่ง 9.66 ม.)



2. แม่น้ำยม จ.พิษณุโลก

****แม่น้ำยม**** **สถานการณ์น้ำปกติ** ปริมาณน้ำตอนบน จากจ.แพร่ และ จ.สุโขทัย มีแนวโน้มทรงตัว ที่สถานีวัดน้ำ Y.64 ต.บางระกำ อ.บางระกำ จ.พิษณุโลก วัดปริมาณน้ำไหลผ่าน 0.00 ลบ.ม./วินาที ระดับน้ำ 1.80 ม. (ความจุลำนน้ำ 352 ลบ.ม./วินาที ระดับตลิ่ง 6.40 ม.) ระดับต่ำกว่าตลิ่ง -4.60 ม. ระดับน้ำเท่ากับเมื่อวาน

- **ปตร.วังสะตือ** อาคารระบายน้ำแม่น้ำยมสายหลัก ที่ ต.ดงเดือย อ.กงไกรลาศ จ.สุโขทัย ระดับเหนือหน้า +39.74 ม.รทก. ระดับท้ายน้ำ +36.45 ม.รทก. ปริมาณน้ำไหลผ่าน 0.00 ลบ.ม./วินาที ต่ำกว่าระดับวิกฤติ 2.66 ม. (ระดับวิกฤติ +42.40 ม.รทก.)

3. แม่น้ำยมสายเก่า

****แม่น้ำยมสายเก่า**** **สถานการณ์ปกติ** อยู่ฝั่งซ้าย ของแม่น้ำยม ไหลผ่าน อ.สวรรคโลก จ.สุโขทัย อ.พรหมพิราม, อ.เมือง และ อ.บางระกำ จ.พิษณุโลก สถานการณ์น้ำตอนบนเริ่มทรงตัว (ปตร.คลองน้ำไหล, ทรบ.วังมะขาม, ปตร.บ้านใหม่โพธิ์ทอง, ปตร.วังชี้เหล็ก ระดับน้ำต่ำกว่าตลิ่ง)

- **ปตร.บางแก้ว** อาคารระบายน้ำจากแม่น้ำยมสายเก่า ลงสู่แม่น้ำยม ที่ ต.บางระกำ อ.บางระกำ จ.พิษณุโลก ปริมาณน้ำไหลผ่าน 0.00 ลบ.ม./วินาที ระดับน้ำ 40.70 ม.รทก. สูงกว่าระดับวิกฤติ 0.90 ม. เทียบเท่ากับเมื่อวาน (ระดับวิกฤติ 39.80 ม.รทก. ระบายน้ำได้สูงสุด 500 ลบ.ม./วินาที)

4. สถานการณ์แก้มลิงขนาดใหญ่ อ.บางระกำ จ.พิษณุโลก

- **บึงระมาณ** ความจุเก็บกัก 16.00 ล้าน ลบ.ม. ปริมาณน้ำเก็บกักปัจจุบัน 14.98 ล้าน ลบ.ม. (90.25 %)

- **บึงตะเคี๋ย** ความจุเก็บกัก 13.00 ล้าน ลบ.ม. ปริมาณน้ำเก็บกักปัจจุบัน 12.55 ล้าน ลบ.ม. (92.68 %)

- **บึงชี้แร้ง** ความจุเก็บกัก 1.74 ล้าน ลบ.ม. ปริมาณน้ำเก็บกักปัจจุบัน 1.66 ล้าน ลบ.ม. (95.33 %)